
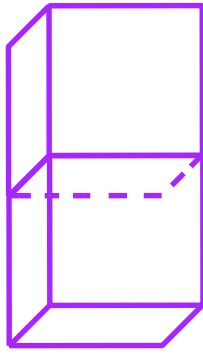


Nie ma śniegu, jest łódź mapa w kostkach. Kostki stykają się ze sobą (obrazek)
Przednia ścianka kostki zawiera całą dostępną treść, pozostałe nie. MOS = 150 m

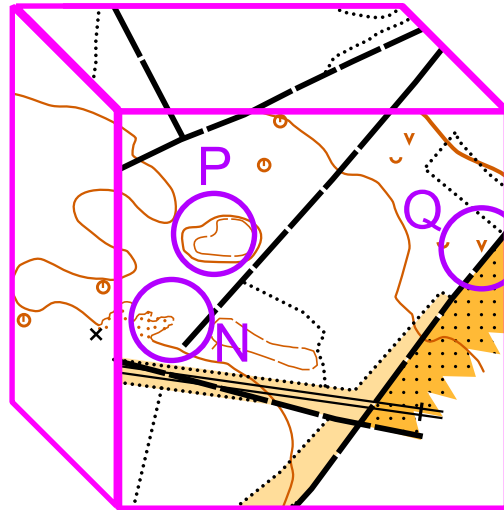
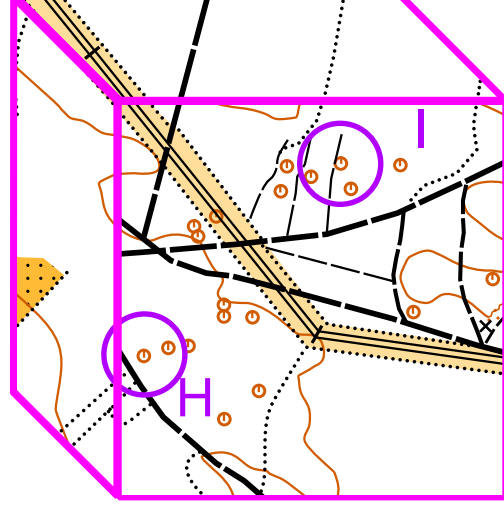
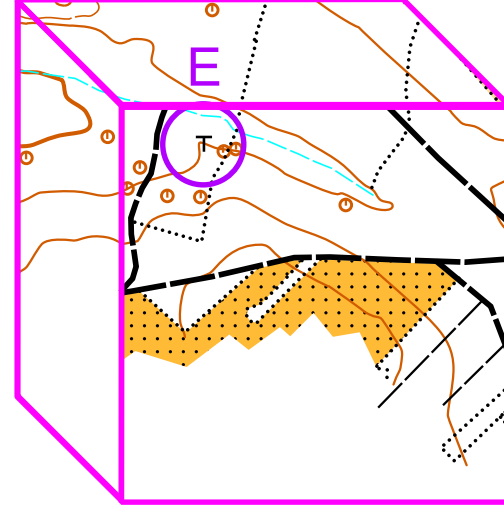
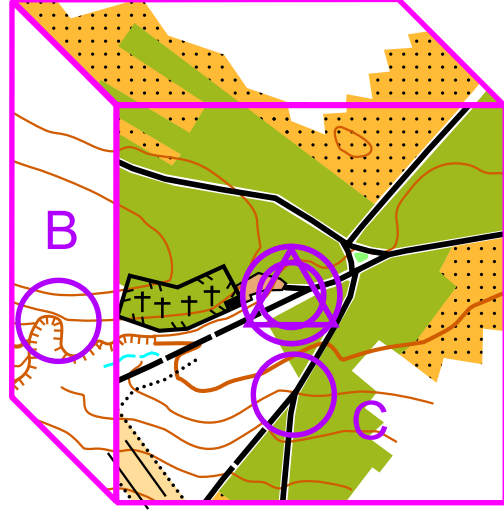
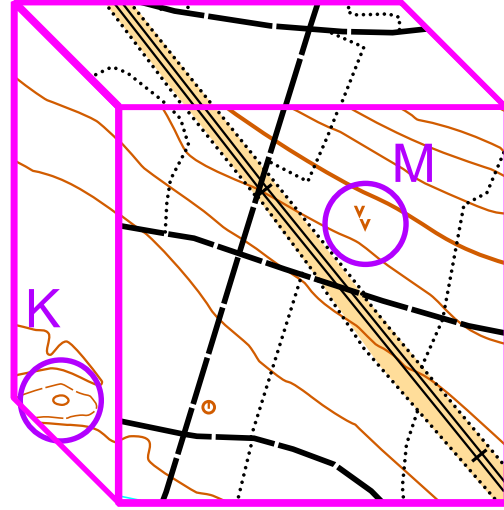
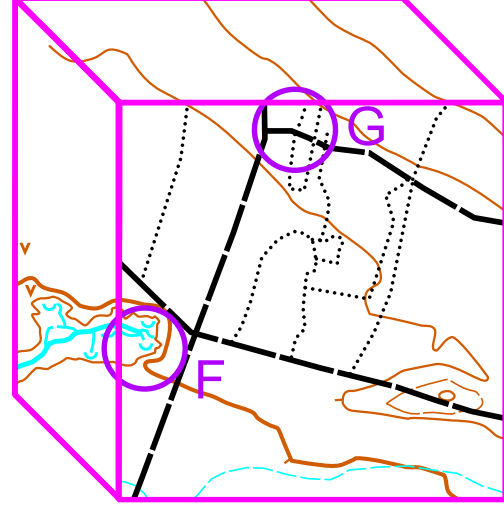
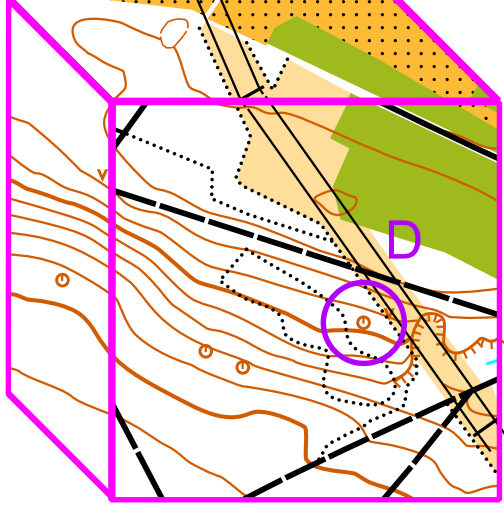
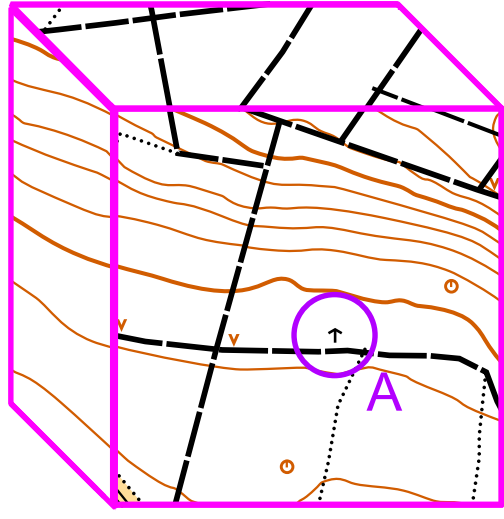
TU



Kolejność: dowolna Limit czasu: 110' + 30'
Długość trasy: ~ 3,7 km Skala: jednolita
Budowniczy: A. Ćmiel PInO 713 Ilość PK: 14



Północ jest na północy
Podkład: A. Gruca 692



Nie wolno ciąć mapy, korzystać z GPS i map innych kategorii. Nie wolno też wielu innych rzeczy (okończonych w regulaminach turystycznych InO).